







Malkėstaičio hidrografinis draustinis

Labanoro regioninis parkas

UAB "Takažolė" kiaulių komplekso tręšiamų laukų išsidėstymas vietovėje. M 1:50 000

-  - tręšiamas laukas;
-  - kiaulių komplekso gamybinė teritorija;
-  - požeminio vandens stebimasis gręžinys;
-  - saugomos teritorijos;
-  - vandens telkinio apsaugos zona;
-  - drenažinio vandens monitoringo vieta.